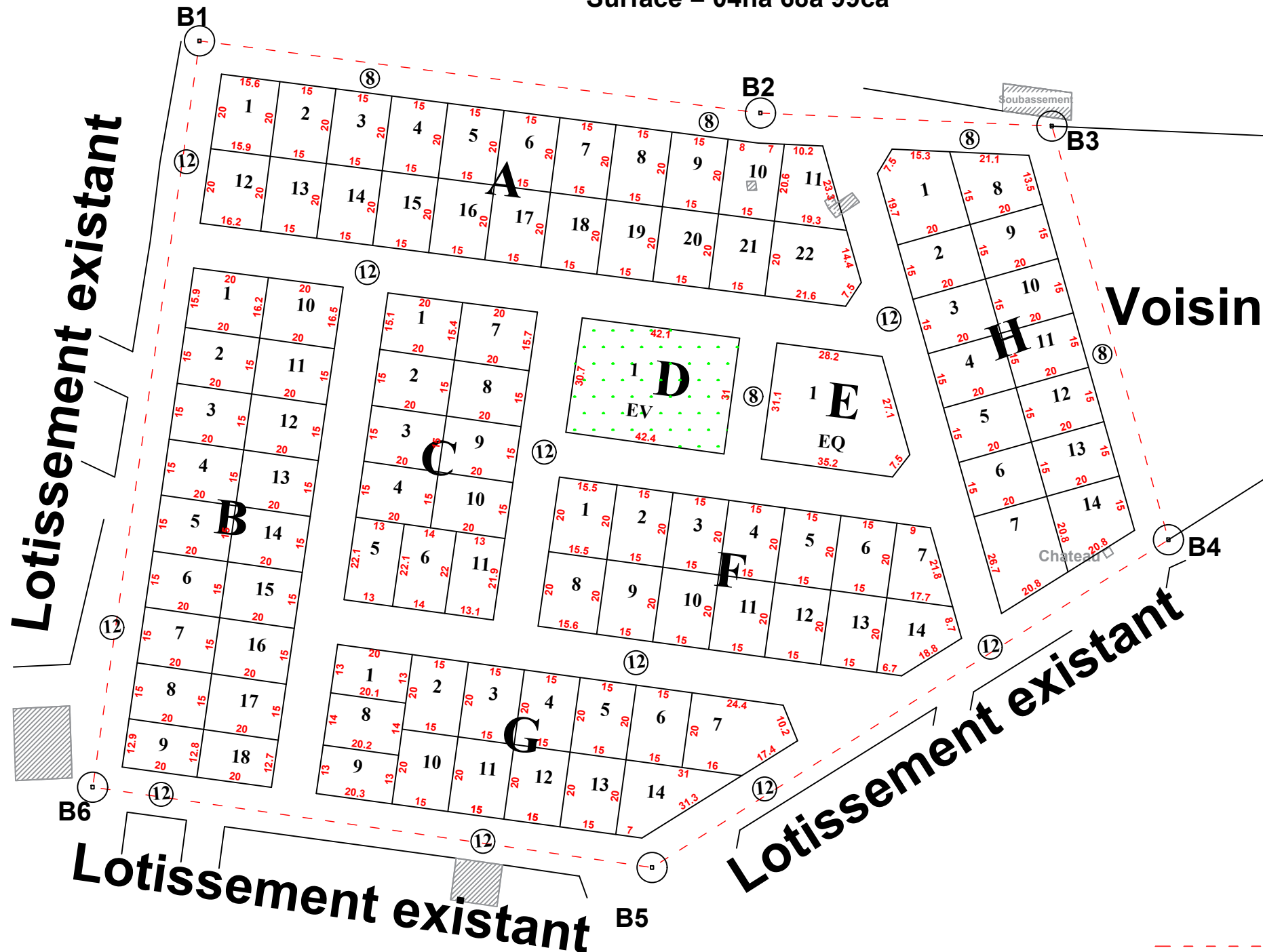







Rélevé topographique d'une parcelle sise à missalabougou

Au profit de Monsieur Garba KONATE chef d'entreprise domicilié à Hamdallaye Bamako

Surface = 04ha 68a 99ca



LEGENDE

-  Limites du titre foncier
-  Bornes de délimitation
-  Courbe de niveau
Bâtiment

B1 X=612142.83 Y=1379196.92

B2 X=612291.78 Y=1379177.78

B3 X=612369.16 Y=1379174.30

B4 X=612400.12 Y=1379064.46

B5 X=612263.00 Y=1378977.43

B6 X=612114.43 Y=1378998.76